

NARODOWY SPIS POWSZECHNY LUDNOŚCI I MIESZKAŃ 2021

 Liczymy się
DLA POLSKI!



Narodowy Spis Powszechny
Ludności i Mieszkań 2021

PODSTAWY PRAWNE NSP 2021

Akty prawa międzynarodowego - Rozporządzenia (WE) Parlamentu Europejskiego i Rady :

1. nr 763/2008 z dnia 9. 07. 2008 r. w sprawie spisów powszechnych ludności i mieszkań (Dz. Urz. UE L 218 z 13.8.2008);
2. nr 2016/679 z dnia 27. 04. 2016 r. w sprawie ochrony osób fizycznych w związku z przetwarzaniem danych osobowych i w sprawie swobodnego przepływu takich danych oraz uchylenia dyrektywy 95/46/WE (Dz. Urz. UE L 119 z 04.05.2016);
3. nr 223/2009 z dnia 11 marca 2009 r. w sprawie statystyki europejskiej oraz uchylające rozporządzenie PE i Rady (WE, Euratom) nr 1101/2008, rozporządzenie Rady (WE) nr 322/97 oraz decyzję Rady 89/382/EWG, (Dz. Urz. L 87 z 31.3.2009),
4. rozporządzenie wykonawcze komisji (UE) 2017/543 z dnia 22. 03. 2017 r. określające zasady stosowania rozporządzenia PE i Rady (WE) nr 763/2008 w sprawie spisów powszechnych ludności i mieszkań w zakresie specyfikacji technicznych tematów i dotyczących ich podziałów (Dz. Urz. L 78 z 23.3.2017).

Prawo krajowe:

- ustawa z dnia 29 czerwca 1995 r. o statystyce publicznej (Dz. U. z 2018 r. poz. 997, z późn. zm.);
- ustawa o Narodowym Spisie Powszechnym Ludności i Mieszkań 2021 r. z dnia **9 sierpnia 2019 r.** (z późn. zm.)

PODSTAWY PRAWNE NSP 2021 – procedowanie przed skierowaniem projektu do Sejmu



<https://legislacja.rcl.gov.pl/projekt/12314005>

Dalszy ciąg procesu legislacyjnego powyższego projektu znajduje się na stronach Sejmu RP

CECHY SPISÓW POWSZECHNYCH LUDNOŚCI I MIESZKAŃ

1. Wyróżniki badań spisowych:

- **spis z natury** określonych cech ludności;
- **metodologia i organizacja** spisów została **opracowana** głównie **w krajach europejskich**, przede wszystkim na podstawie administracyjnych potrzeb informacyjnych państw;
- pojęcia, klasyfikacje, definicje, nomenklatury używane w spisach, opierają się na **rozstrzygnięciach przyjętych według określonego stanu nauki w określonych dziedzinach** (demografia, medycyna, oświata, ekonomia, socjologia, mieszkalnictwo itd.), **doświadczeniach historycznych, zaleceniach międzynarodowych**;
- rozstrzygnięcia przyjmowane w spisach mają charakter **ostatecznej decyzji parlamentu** ustalonej aktem prawnym w randze ustawy; (zmiana tych rozstrzygnięć to kolejna decyzja ustawowa),
- jedyne badaniem społeczne, które **odbywa się publicznie**, na oczach całej populacji ludności i pod pełną kontrolą; (ostatni moment, w którym może nastąpić zmiana zapisanej informacji jednostkowej, to czas jej rejestrowania w obecności osoby spisywanej);
- **wyniki** zawsze odnoszą spis do **danych zbiorczych** opracowanych na podstawie jednostkowych zapisów w dokumentach spisowych;

ISTOTA SPISÓW POWSZECHNYCH LUDNOŚCI I MIESZKAŃ

- podstawowe źródło informacji o stanie i strukturze ludności oraz jej rozmieszczeniu terytorialnym;
- główna / podstawowa część narodowego i międzynarodowego systemu statystyki oficjalnej (dostarcza szacunków liczby ludności);
- ma na celu ustalenie dokładnej liczby ludności, która dzięki periodycznemu charakterowi badania może być porównana: z przeszłością, z ludnością innych krajów oraz stać się podstawą szacowania wielkości populacji w przyszłości;
- jedyne badanie, które dostarcza danych tzw. specjalnych:
 - stan cywilny faktyczny, w tym związki nieformalne,
 - rodzina – typ biologiczny,
 - wykształcenie,
 - narodowość,
 - język ojczysty,
 - wyznanie

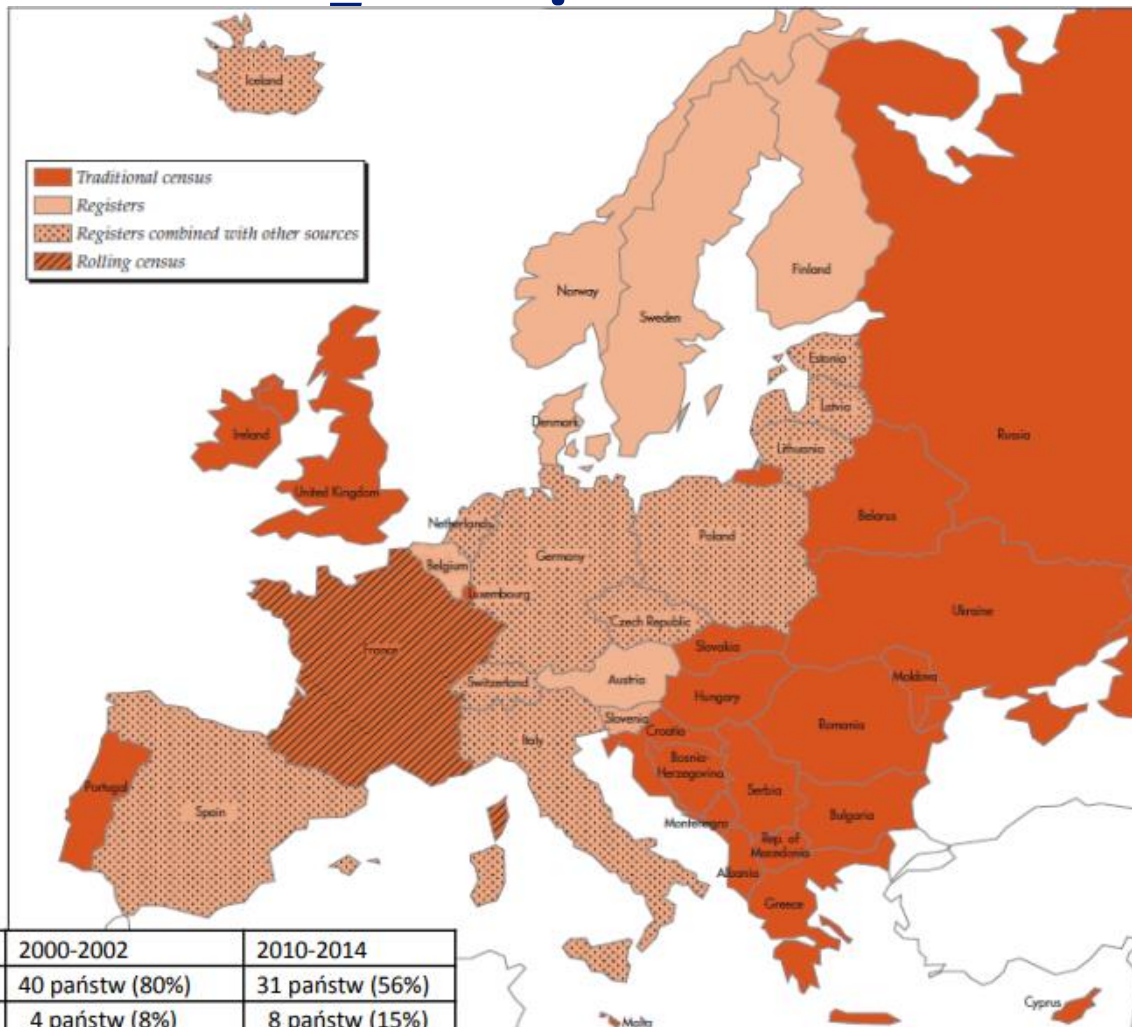
PAŃSTWA REALIZUJĄCE SPIS

	Runda 1990 (1985 – 1994)	Runda 1990 (1995 – 2004)	Runda 2010 (2005 – 2014)	Runda aktualna – Szacunek na podstawie deklaracji
Państwa, które nie przeprowadziły spisu	31 (13%)	34 (14%)	12 (5%)	8 (3%)
Państwa, które przeprowadziły spis	208 (86%)	207 (86%)	227 (94%)	233 (97)
	241	241	241	241

Państwo oznacza suwerenne państwa, terytoria zależne i inne obszary ujęte w Kodeksie Handlu oraz Lokalizacji Transportowych Organizacji Narodów Zjednoczonych (Code for Trade and Transport Locations).

Źródło: Elżbieta Gołata, Maciej Beręsewicz, Przyszłość badań statystycznych wobec potrzeb społecznych i gospodarczych na przykładzie spisu ludności

Sposób realizacji spisów powszechnych w



Metoda	2000-2002	2010-2014
podejście tradycyjne	40 państw (80%)	31 państw (56%)
spis oparty na rejestrach	4 państw (8%)	8 państw (15%)
metoda mieszana	6 państw (12%)	14 państw (25%)

Komisja Ekonomiczna ONZ dla krajów Europy

Dlaczego PESEL jest potrzebny?

PESEL jest tzw. „**złotym rekordem**”, kluczem identyfikacyjnym wiążącym dane rejestrów administracyjnych z danymi przekazanymi przez respondenta (jako forma spisu z natury)

W 2011 r. w Polsce rozpoczęto **spis metodą mieszaną**, tzn. z wykorzystaniem danych rejestrowych. Przyjęto, że rejestry ludności i mieszkań będą łączone na poziomie jednostkowym z danymi z innych rejestrów: ubezpieczeń, służby zdrowia, podatkowego, edukacyjnego. Łączenie rejestrów i danych wprowadzanych przez respondenta przeprowadzane jest na podstawie klucza identyfikacyjnego (PESEL).

Pierwsze spisy wykorzystujące dane rejestrów administracyjnych przeprowadzono w Finlandii i Norwegii już w 1970 r.

„WARTOŚĆ DODANA” SPISÓW POWSZECHNYCH

1. Spis powszechny dostarcza informacji obrazujących:

- rozmieszczenie ludności, szczególnie wobec intensywnej mobilności oraz suburbanizacji, wielu miejsc zamieszkania;
- zmiany w zakresie reprodukcji ludności, jakie ukształtowały się w wyniku przejścia demograficznego;
- rzeczywisty obraz przemian procesu tworzenia rodzin, ich destabilizacji, kształtowania nowej struktury rodzin;
- zaawansowanie starzenia się populacji;
- rzeczywisty obraz upowszechniania związków nieformalnych;
- różnorodności form zatrudnienia i zmiany na rynku pracy;

„WARTOŚĆ DODANA” SPISÓW POWSZECHNYCH

Dane spisowe są z mocy prawa bądź / i zasad metodologicznych podstawą:

- konstrukcji wskaźników makroekonomicznych;
- alokacji środków państwowych na dotacje dla gmin, systemu edukacji czy opieki zdrowotnej, na zasiłki opiekuńcze, pomoc dla bezrobotnych, aktywizację zawodową itp.;
- wyznaczania granic obwodów wyborczych i ustalania liczby reprezentantów pochodzących z danego obszaru;
- klasyfikacji jednostek statystycznych będących podmiotami polityki spójności UE;
- integracji danych statystycznych o ludności i danych przestrzennych w celu dostarczenia danych demograficznych według miejsca zamieszkania w przekroju terytorialnym dla siatki gridowej (1 km² , geo-grid: dyrektywa INSPIRE)

PODSYSTEMY PRZEPŁYWU INFORMACJI I ZASILEŃ W UKŁADZIE JEDNOSTKI SAMORZĄDU TERYTORIALNEGO

DECYZYJNY

- wspólnoty samorządowe i reprezentujące je organy jednostek samorządu terytorialnego upoważnione do podejmowania decyzji

PLANOWANIA

- jednostki sporządzające plany rzeczowe, finansowe i przestrzennego zagospodarowania oraz plany i programy strategiczne (globalne i dziedzinowe)

WYKONAWCZY

- jednostki organizacyjne podporządkowane organom podsystemu decyzyjnego, zobowiązane do wprowadzenia ich ustaleń w życie

OBSERWACYJNY

- użytkownicy (mieszkańcy, podmioty gospodarcze, instytucje społeczne itp.) danej jednostki oraz organy statystyki publicznej, służby administracji samorządowej i rządowej oraz inne, zobowiązane do rejestrowania zachodzących zmian

PRZYKŁADY STOSOWANIA DANYCH SPISOWYCH

Zastosowanie danych ludnościowych jako podstawy klasyfikacji jednostek statystycznych NUTS będących podmiotami polityki spójności UE

Podział hierarchiczny, oparty na proporcjonalnym zaludnieniu (**liczba ludności jako kryterium podziału**)

Poziom	Dolna granica	Górna granica
NUTS 1	3 000 000	7 000 000
NUTS 2	800 000	3 000 000
NUTS 3	150 000	800 000

Polityka Unii Europejskiej, a zwłaszcza jej aspekt regionalny wymaga osiągnięcia **względnej porównywalności danych statystycznych** (np. z zakresu rachunków regionalnych, demografii, rynku pracy i społeczeństwa informacyjnego) gromadzonych w krajach członkowskich. Klasyfikacja NUTS służy **kształtowaniu regionalnych polityk krajów UE** i jest niezbędna do przeprowadzania **analiz stopnia rozwoju społeczno-gospodarczego regionów** oraz **podziału środków z funduszy strukturalnych**.

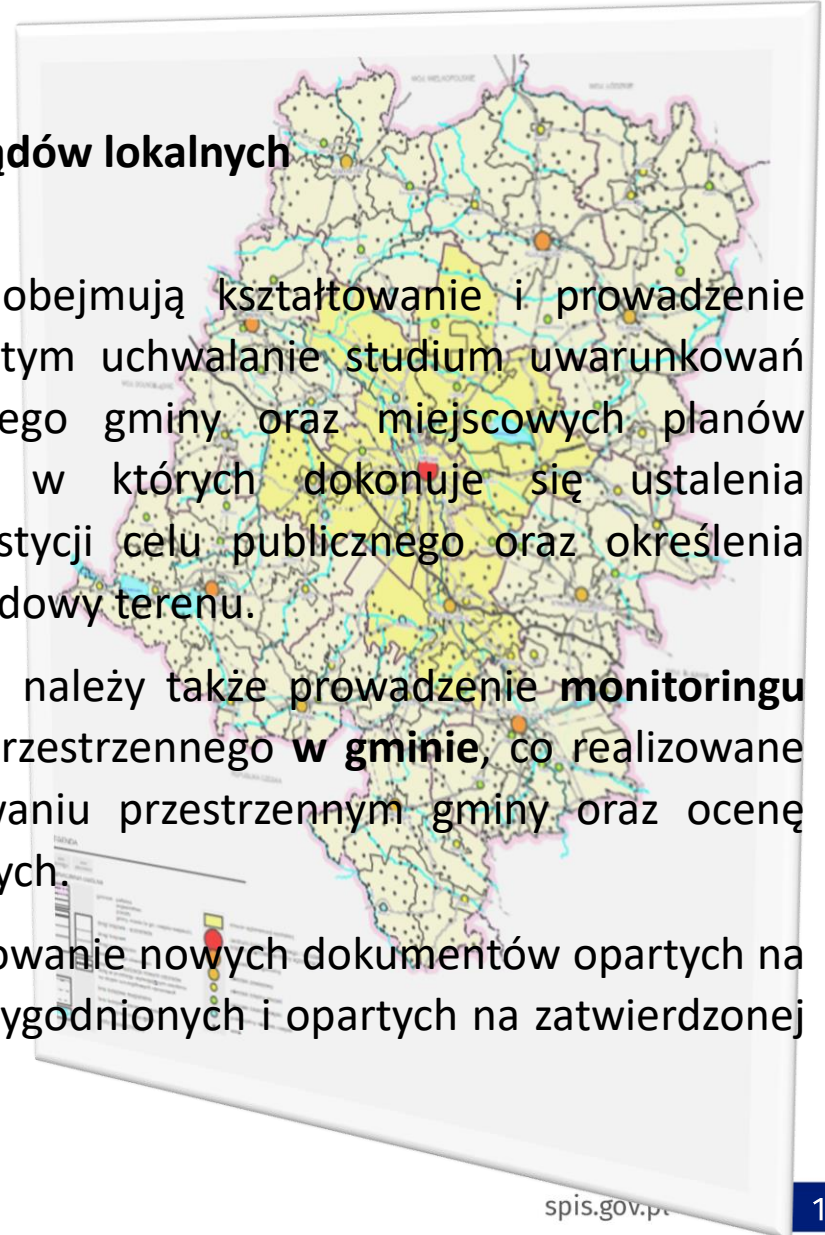
PRZYKŁADY STOSOWANIA DANYCH SPISOWYCH

Ład przestrzenny jako zadanie własne samorządów lokalnych

Zadania związane z **ładem przestrzennym** obejmują kształtowanie i prowadzenie **polityki przestrzennej na terenie gminy**, w tym uchwalanie studium uwarunkowań i kierunków zagospodarowania przestrzennego gminy oraz miejscowych planów zagospodarowania przestrzennego (mpzp), w których dokonuje się ustalenia przeznaczenia terenu i rozmieszczenia inwestycji celu publicznego oraz określenia sposobów zagospodarowania i warunków zabudowy terenu.

Do zadań związanych z ładem przestrzennym należy także prowadzenie **monitoringu zmian zachodzących** w zakresie planowania przestrzennego **w gminie**, co realizowane jest poprzez analizy zmian w zagospodarowaniu przestrzennym gminy oraz ocenę postępów w opracowywaniu planów miejscowych.

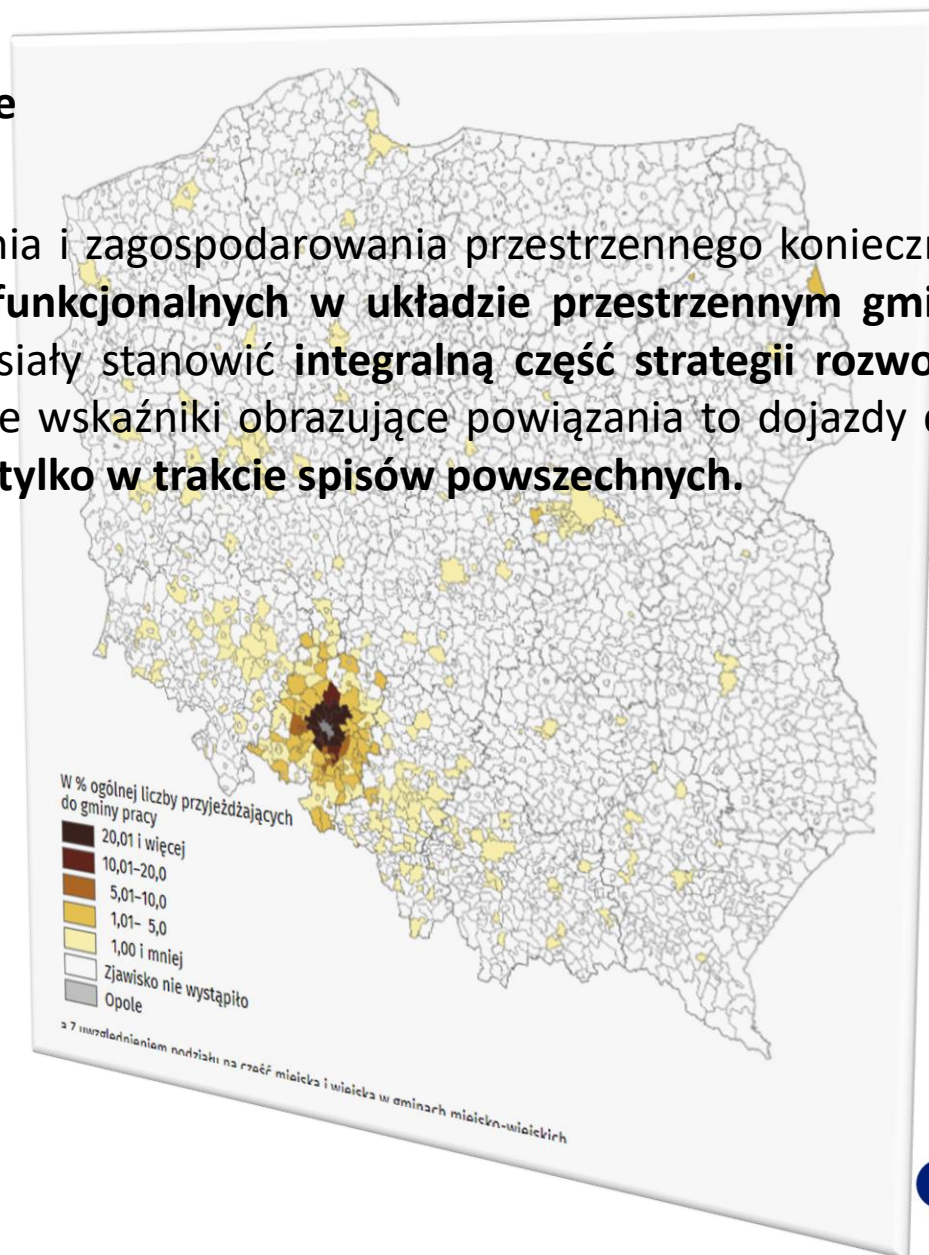
W kontekście reformy niezbędne będzie opracowanie nowych dokumentów opartych na licznych zbiorach danych statystycznych (uwiarygodnionych i opartych na zatwierdzonej metodologii pozyskania i przetwarzania)



PRZYKŁADY STOSOWANIA DANYCH SPISOWYCH

Powiązania funkcjonalno-przestrzenne

W ramach reformy systemu planowania i zagospodarowania przestrzennego konieczne ma być **zidentyfikowanie powiązań funkcjonalnych w układzie przestrzennym gmin, powiatów i regionów**. Będą one musiały stanowić **integralną część strategii rozwoju lokalnego i regionalnego**. Podstawowe wskaźniki obrazujące powiązania to dojazdy do pracy i szkół – informacje dostarczane **tylko w trakcie spisów powszechnych**.



PRZYKŁADY STOSOWANIA DANYCH SPISOWYCH

Naliczanie subwencji oświatowej

Jan Golba, burmistrz Muszyny w Małopolsce, zamierza pozwać do sądu GUS. Twierdzi, że w miasteczku mieszkają 4902 osoby, a wg GUS zaś 5115. Chodzi więc o zaledwie 213 osób, ale dla samorządu mają one wielkie znaczenie - informuje "Rzeczpospolita".

"Zawyżona przez GUS liczba mieszkańców spowodowała, że straciłem w tym roku prawie 1,5 mln zł subwencji oświatowej" - mówi burmistrz Golba. Subwencję oświatową przyznaje gminom resort edukacji wg specjalnego algorytmu. Faworyzowane są małe miejscowości do 5 tys. mieszkańców. Dostają na ucznia o prawie 40 proc. więcej pieniędzy niż inne miejscowości.

Przepisy twardo mówią, że liczbę mieszkańców ustala prezes GUS. "Pan burmistrz się myli. Jego dane są błędne" - rzecznik GUS.

Samorządy chcą zmian w naliczaniu subwencji oświatowej

PAP/Rzeczpospolita • 14 sierpnia 2014 • 07:11

PODZIEL SIĘ TWITTNIJ LI UDOSTĘPNIJ



Najczęściej komentowane

- 1 To koniec. Nauczyciele wyciągają się z negocjacji z rządem
- 2 Zmiany w pracy nauczycieli. Rozdzwięk nie słabnie
- 3 Podwyżki, zmiany w pensum i awansie. Resort chce zmian w Karle nauczyciela
- 4 Propozycje zmian w wynagrodzeniu nauczycieli pod ostrzałem
- 5 Place nauczycieli. ZNP odrzuca propozycje MEiN

Jan Golba, burmistrz Muszyny w Małopolsce, zamierza pozwać do sądu Główny Urząd Statystyczny. Twierdzi, że w miasteczku mieszkają 4902 osoby. Według GUS mieszkańców jest zaś 5115. Chodzi więc o zaledwie 213 osób, ale dla samorządu mają one wielkie znaczenie - informuje "Rzeczpospolita".

Czytaj też: [Gminy muszą oddać subwencje pobrane bez dokumentacji](#)

"Zawyżona przez GUS liczba mieszkańców spowodowała, że straciłem w tym roku prawie 1,5 mln zł subwencji oświatowej" - mówi burmistrz Golba.

Subwencję oświatową przyznaje gminom resort edukacji według specjalnego algorytmu. **Faworyzowane są małe miejscowości do 5 tys. mieszkańców. Dostają na ucznia o prawie 40 proc. więcej pieniędzy niż inne miejscowości. Przepisy twardo mówią, że liczbę mieszkańców ustala prezes GUS.**

<http://www.portalsamorzadowy.pl/lozkie/edukacja/samorzady-chca-zmian-w-naliczaniu-subwencji-oswiatowej,62120.html>

PRZYKŁADY STOSOWANIA DANYCH SPISOWYCH

Niemcy - konsekwencje dla władz samorządowych

Spis powszechny wywołał panikę i prawie co 10 niemiecka gmina chciała podważyć wyniki poprzedniego spisu. Powód? Niemców jest mniej, niż sądzono. Gminy może to sporo kosztować. Stawka jest wysoka i nie dotyczy tylko gmin, ale całych landów. Trzymilionowy Berlin, który według spisu ma o 180 tys. mniej mieszkańców, musi oddać 940 mln euro dotacji z tytułu „janosikowego”, na które rzucają się bogate landy. Podobne dramaty przeżywają tysiące lokalnych jednostek.



wyborcza.pl
NIE MA WOLNOŚCI BEZ SOLIDARNOŚCI
Poniedziałek, 28.06.2021 Dzieńszcza gazeta (e-wydanie)

Kraj Klimat Świat Miasta Opinie Gospodarka Nauka Tech Kultura Sport Magazyny Zdrowie Video Wysokie Obscasy Prenumerata Podcasty English Więcej

Świat

Niemców mniej, niż sądzili. Spis powszechny wywołał panikę

Bartosz Wieliński 6 sierpnia 2013 | 01:00



Agencja Gazeta

Kibice z Niemiec na Stadionie Narodowym podczas Euro 2012. (Fot. Kuba Atyś / Agencja Gazeta)

Prawie co dziesiąta niemiecka gmina chce podważyć opublikowane właśnie wyniki spisu sprzed dwóch lat. Powód? Wynika zeń, że Niemców jest mniej, niż sądzono. Gminy może to sporo kosztować.

NAJČĘŚCIEJ CZYTANE

- Narasta konflikt minist. lekarzami rodzinnymi. mln Polaków straci doś. leczenia?
- MATERIAŁ PODROČNYNY PART**
Pieszko lub na rowerze. Odkrywaj włoskie Tren we własnym tempie
- MATERIAŁ PODROČNYNY PART**
Nowy Subaru Outback samochod do zadań specjalnych
- WÓDNIĄSTO**
Dziwny zbieg okoliczn. ws. Iwony Wiczezek. - chyba ostatnia szansa i wyjaśnienie zagadki"
- Kard. Stanisław Dziwis pod lupą Watykanu. Franciszek przysłał śledczych do Polski
- KOMENTARZ**
Zwyczajni ludzie našli psychę elit. Arogancy sędziowie, nieczuli lek - karma wraca

Źródło: gazeta Wyborcza, Bartosz Wieliński,
http://wyborcza.pl/1,76842,14393818,Niemcow_mniej_niz_sadzili_Spis_powszechny_wywolal.html#ixzz3Je1pEdBg

PRZYKŁADY STOSOWANIA DANYCH SPISOWYCH

uwagi ogólne

Motywacja do realizacji spisów:

Podstawowym warunkiem rzetelnych analiz, jest przede wszystkim właściwe określenie stanu i struktury ludności. Nieprawidłowo oszacowane liczebność i struktura populacji są istotną przyczyną błędów prognoz i analiz demograficznych będących podstawą wydawanych decyzji i realizowanych programów rozwoju.

Liczba ludności znajduje się w mianowniku wielu wskaźników demograficznych i ekonomicznych (takich jak współczynnik urodzeń, współczynnik zgonów, dochód w przeliczeniu na mieszkańca, wskaźnik przestępczości itd.)

Konsekwencje rozbieżności dotyczą wszystkich dziedzin życia, w tym politycznej, gospodarczej i społecznej oraz wszystkich analiz, w których podstawą odniesienia jest ludność.

ZAKRES PYTAŃ W SPISACH POWSZECHNYCH

Lp.	Cechy badane	Spis z roku									
		1921	1931	1950	1960	1970	1978	1988	2002	2011	2021
1	stosunek do reprezentanta/-ki gospodarstwa domowego (pokrewieństwo)	X	X	X	X	X	X	X	X	X	X
2	podział na rodziny biologiczne	-	-	-	-	X	-	-	X	X	X
3	podstawowe źródło dochodu gospodarstwa domowego	-	-	-	-	-	-	X	X	X	X
4	miejsce zamieszkania, czasowa nieobecność i obecność	X	X	X	X	X	X	X	X	X	X
5	płeć	X	X	X	X	X	X	X	X	X	X
6	data urodzenia, wiek lub rok urodzenia	X	X	X	X	X	X	X	X	X	X
7	stan cywilny	X	X	-	X	X	X	X	X	X	X
8	stan małżeński	X	X	X	X	X	X	X	X	X	X

Lp.	Cechy badane	Spis z roku									
		1921	1931	1950	1960	1970	1978	1988	2002	2011	2021
9	miejsce urodzenia/kraj urodzenia	X	X	-	-	X	-	-	X	X	X
10	poprzednie miejsce zamieszkania			X	X	X	X	X	X	X	X
11	czas zamieszkania w obecnym miejscu	-	-	-	-	X	X	X	X	X	X
12	obywatelstwo	X	X	-	-	-	-	-	X	X	X
13	narodowość	X	-	-	-	-	-	-	X	X	X
14	język	X	X	-	-	-	-	-	X	X	X
15	wyznanie	X	X	-	-	-	-	-	-	X	X
16	analfabetyzm	X	X	X	X	X	X	-	-	-	-
17	poziom wykształcenia	X	X	-	X	X	X	X	X	X	X
18	uczęszczanie do szkoły	-	-	X	X	X	X	X	X	X	X

Lp.	Cechy badane	Spis z roku										
		1921	1931	1950	1960	1970	1978	1988	2002	2011	2021	
19	sieroctwo	X	-	-	-	-	-	-	-	-	-	-
20	inwalidztwo biologiczne / niepełnosprawność biologiczna	X	-	-	-	-	-	X	X	X	X	X
21	inwalidztwo prawne / niepełnosprawność prawna	X	-	-	-	-	X	X	X	X	X	X
22	dzietność	-	-	-	-	-	X	X	X	X	X	X
23	przyczyna migracji	-	-	-	-	-	X	-	X	X	X	X
24	zamierzenia co do przyszłych migracji	-	-	-	-	-	X	-	X	X	X	X
25	charakterystyka dojazdów do pracy i szkół	-	-	-	-	-	X	-	-	-	-	X

Lp.	Cechy badane	Spis z roku									
		1921	1931	1950	1960	1970	1978	1988	2002	2011	2021
1	Główne i dodatkowe źródło utrzymania	-	-	-	-	X	X	X	X	X	X
Dla pracujących informacje dotyczące pracy głównej											
2	adres i nazwa zakładu pracy/ rodzaj działalności	X	X	X	X	X	X	X	X	X	X
3	forma gospodarki	-	-	X	X	-	-	-	X	X	X
4	charakter/ status zatrudnienia	X	X	X	X	X	X	X	X	X	X
5	zawód wykonywany (stanowisko)	X	X	X	X	X	X	X	X	X	X
6	liczba pracowników najemnych (w prywatnych zakładach)	X	X	X	X	-	-	-	-	-	-

Lp.	Cechy badane	Spis z roku										
		1921	1931	1950	1960	1970	1978	1988	2002	2011	2021	
Dla pracujących informacje dotyczące pracy dodatkowej												
7	adres i nazwa zakładu pracy/ rodzaj działalności	-	-	X	X	X	X	X	X	X	X	X
8	charakter/status zatrudnienia	X	X	X	X	X	X	X	X	X	X	X
9	zawód wykonywany/ stanowisko	X	X	-	X	-	-	-	X	X	X	X
10	stały /sezonowy charakter pracy	-	-	-	X	X	-	-	-	-	-	-
Dla bezrobotnych												
11	poszukiwanie pracy	-	-	-	-	-	-	-	X	X	X	X
12	gotowość do podjęcia pracy	-	-	-	-	-	-	-	X	X	X	X
13	okres poszukiwania pracy	-	-	-	-	-	-	-	X	X	X	X

Lp.	Cechy badane	Spis z roku									
		1921	1931	1950	1960	1970	1978	1988	2002	2011	2021
Dla mających niezarobkowe źródło utrzymania											
14	rodzaj niezarobkowego źródła	X	X	X	X	X	X	X	X	X	X
15	grupa społeczno-ekonomiczna	-	-	-	-	X	X	-	-	-	-
16	utrzymywanie przez rodzin	X	X	X	X	X	X	X	X	X	X
17	przyczyna bierności zawodowe	X	-	-	-	-	X	-	X	X	X
Dla ludności związanej z rolnictwem											
18	powierzchnia ogólna gosp. rolnego	X	X	X	X	X	X	X	X	X	X
19	wkład pracy w gosp. rolne (liczba miesięcy pracy)	-	-	-	-	-	X	X	X	X	X
20	rok podjęcia pracy poza gosp. rolnym	-	-	-	-	-	X	-	-	-	-
21	podstawowe źródło dochodów gospodarstwa domowego	-	-	-	-	-	X	X	X	X	X

OBOWIĄZEK SPISOWY

1. Udzielanie dokładnych, wyczerpujących i zgodnych z prawdą odpowiedzi
(art. 28 ust. 1 ustawy NSP 2021 r.)

2. Przeprowadzenie samospisu internetowego

(art. 15 ust. 1 ustawy NSP 2021 r.,)

obowiązek ten nie wyłącza możliwości zebrania w każdym czasie danych metodą wywiadu bezpośredniego lub metodą wywiadu telefonicznego.

Udzielenie odpowiedzi niezgodnych ze stanem faktycznym oraz odmowa udzielenia odpowiedzi pociągają za sobą **skutki prawne** przewidziane w przepisach

art. 56 i 57 ustawy o statystyce publicznej

TAJEMNICA STATYSTYCZNA

1. Dane osobowe od momentu ich zebrania na potrzeby NSP 2021 stają się danymi statystycznymi i objęte są tajemnicą statystyczną (art. 35aa. ustawy o statystyce publicznej)

2. Pracownicy statystyki publicznej, rachmistrze spisowi oraz inne osoby wykonujące czynności w ramach NSP 2021 są obowiązani do **bezwzględnego przestrzegania tajemnicy statystycznej** i mogą być dopuszczeni do wykonywania tych czynności po złożeniu pisemnego przyrzeczenia

Naruszenie tajemnicy statystycznej pociąga za sobą skutki prawne przewidziane w art. 54 i 55 ustawy o statystyce publicznej (kara pozbawienia wolności do lat 3 lub 5)

3. Dane, które zostaną przekazane w Spisie są:

- poufne i chronione prawnie, zanonimizowane i zaszyfrowane,
- zabezpieczone nowoczesnymi rozwiązaniami technologicznymi,
- przechowywane na serwerze użytkowanym tylko przez GUS,

Więcej informacji na temat spisu: spis.gov.pl

 Liczymy się
DLA POLSKI!

Więcej na spis.gov.pl



Narodowy Spis Powszechny
Ludności i Mieszkań 2021